











-  acuífero (5-50m)
-  acuífero (dunas-aluvial)
-  acuífero (plioceno)
-  acuífero (scheltense)
-  cuencas de drenaje
-       
-  complejo endorréico; área de reserva
-  complejo endorréico; vasos lagunares
-  cauces; drenaje del 33% de su cuenca
-  cauces; drenaje del 66% de su cuenca
-  cauces; drenaje del 100% de su cuenca
-  servidumbre de tránsito (5+5 m)
-  policía de aguas (100+100 m)